



TERRENO EDIFICIO CORTIJOS DEL MARCHAL

DATOS BÁSICOS

Id de ficha: 991

Código de Ficha: 100103-991

Clasificación de Ficha: Terrenos No Urbanizables

Denominación: Terreno Edificio Cortijos del Marchal

Dirección: Polígono 25 Parcela 39 MARCHAL. ABRUCENA (ALMERÍA)

Núcleo Urbano: Abrucena

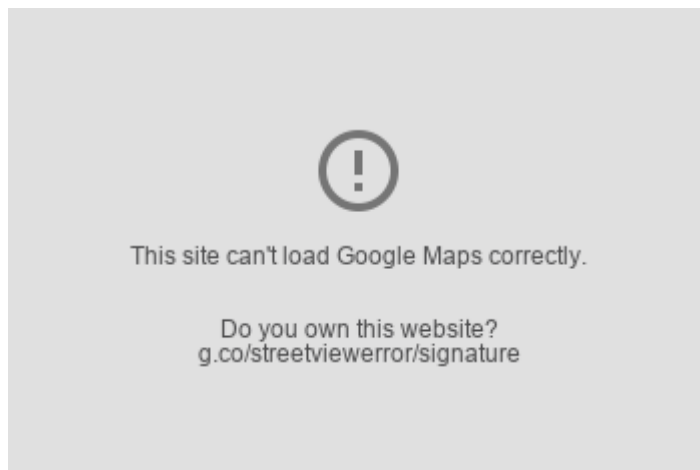
Edificio Asociado: Cortijos del Marchal (Ficha: 211)

Clasificación del Activo: Bien Patrimonial

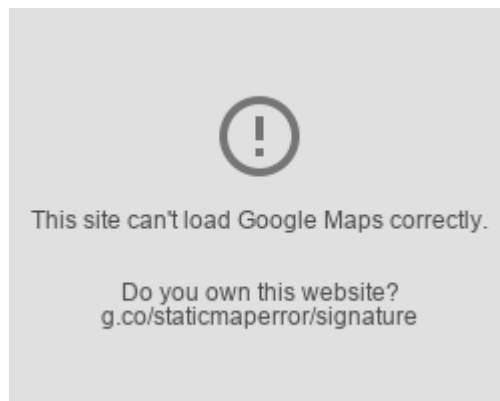
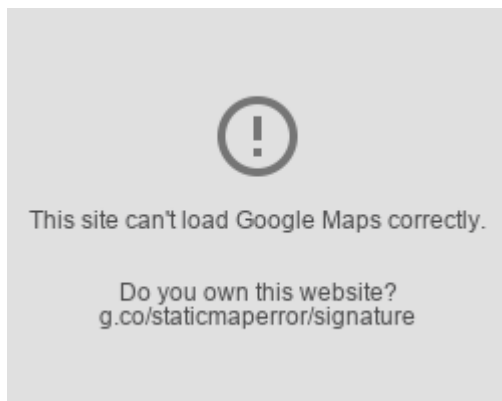
Naturaleza Física: Fincas Rústicas y terrenos

Clasificación Urbanística: No Urbanizable (Rústico)

Destino Funcional: Otros



SITUACIÓN Y EMPLAZAMIENTO



DATOS FÍSICOS

Superficie del Terreno: 905,00 m²

Estado de Conservación: Malo

Coordenadas UTM: 37M 292766 9690056

Coordenadas Geográficas: (X: 37.1357624, Y: -2.8026456)

Lindero N: No consta

Lindero S: No consta

Lindero E: No consta

Lindero O: No consta

Descripción Física: No consta



DATOS CATASTRALES

Referencia Catastral: 04002A02500039

Poligono: 25

Parcela: 39

Paraje: MARCHAL

Observaciones: IMPRODUCTIVO