



POLÍGONO 26 PARCELA 390 HAZA MOLINO. ABRUCENA (ALMERÍA)

DATOS BÁSICOS

Id de ficha: 523

Código de Ficha: 100103-523

Clasificación de Ficha: Terrenos No Urbanizables

Denominación: Polígono 26 Parcela 390 HAZA MOLINO. ABRUCENA (ALMERÍA)

Dirección: Polígono 26 Parcela 390 HAZA MOLINO. ABRUCENA (ALMERÍA)

Núcleo Urbano: Abrucena

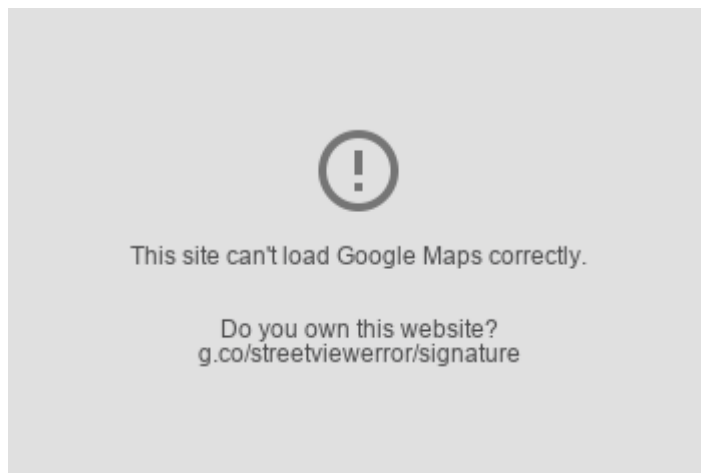
Edificio Asociado: Ninguno

Clasificación del Activo: Dominio Público - Uso Público

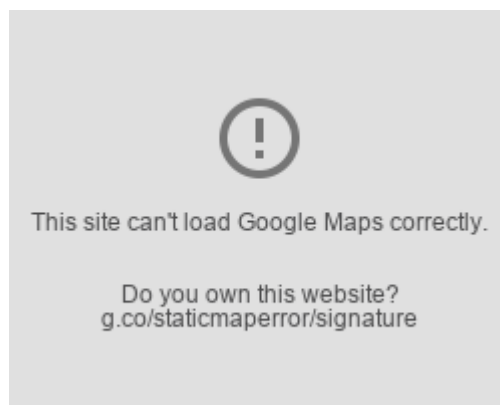
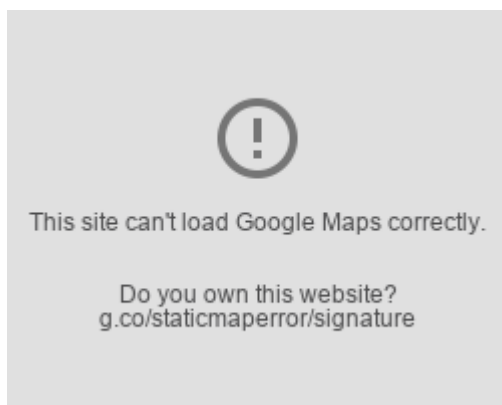
Naturaleza Física: Fincas Rústicas y terrenos

Clasificación Urbanística: No Urbanizable (Rústico)

Destino Funcional: Otros



SITUACIÓN Y EMPLAZAMIENTO



DATOS FÍSICOS

Superficie del Terreno: 627,00 m²

Estado de Conservación: Bueno

Coordenadas UTM: 37M 290872 9688856

Coordenadas Geográficas: (X: 37.1187082, Y: -2.8134630)

Lindero N: No consta

Lindero S: No consta

Lindero E: No consta

Lindero O: No consta



Descripción Física: Parcela rústica de 0,0627 Ha, formada por subparcela de 0,0627 Ha con tipo de cultivo Improductivo.

DATOS CATASTRALES

Referencia Catastral: 04002A026003900000HT

Poligono: 26

Parcela: 390

Paraje: HAZA MOLINO

Observaciones: IMPRODUCTIVO