



POLÁGONO 21 PARCELA 165 TERRALES. ABRUCENA (ALMERÍA)

DATOS BÁSICOS

Id de ficha: 482

Código de Ficha: 100103-482

Clasificación de Ficha: Terrenos No
Urbanizables

Denominación: Polígono 21 Parcela 165
TERRALES. ABRUCENA (ALMERÍA)

Dirección: Polígono 21 Parcela 165
TERRALES. ABRUCENA (ALMERÍA)

Núcleo Urbano: Abrucena

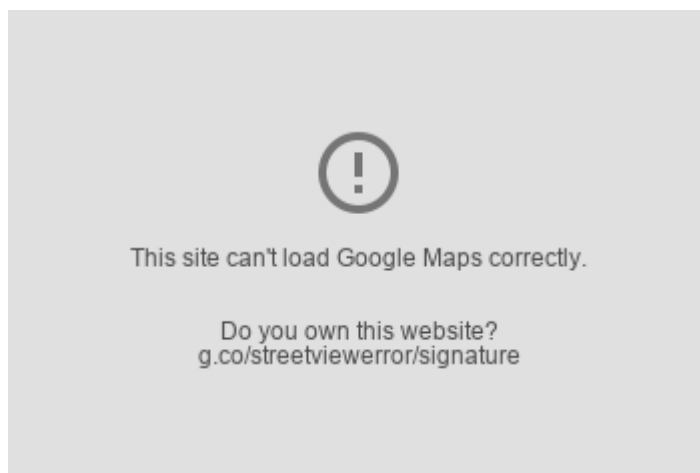
Edificio Asociado: Ninguno

Clasificación del Activo: Dominio Público -
Uso Público

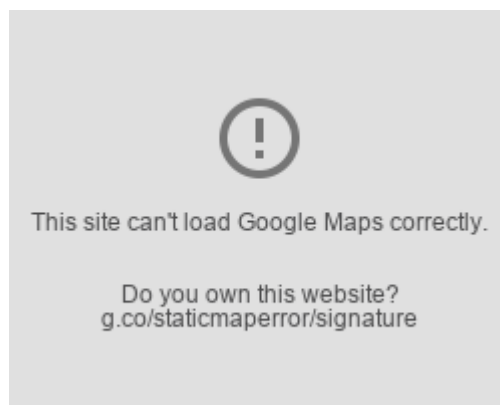
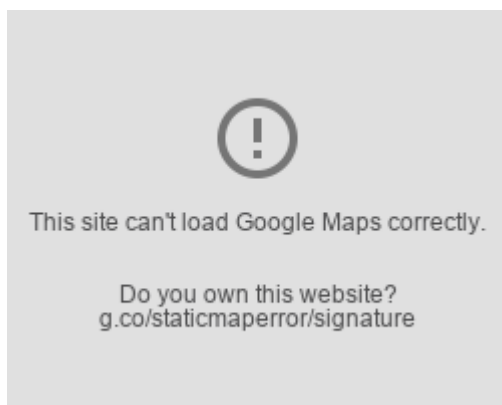
Naturaleza Física: Fincas Rústicas y terrenos

Clasificación Urbanística: No Urbanizable (Rústico)

Destino Funcional: Otros



SITUACIÓN Y EMPLAZAMIENTO



DATOS FÍSICOS

Superficie del Terreno: 2.460,00 m²

Estado de Conservación: Bueno

Coordenadas UTM: 37M 292805 9690252

Coordenadas Geográficas: (X: 37.1361122, Y: -2.8008680)

Lindero N: No consta

Lindero S: No consta

Lindero E: No consta

Lindero O: No consta



Descripción Física: Parcela rústica de 0,2460 Ha, formada por subparcela de 0,2460 Ha con tipo de cultivo Labor o labradio regadio.

DATOS CATASTRALES

Referencia Catastral: 04002A021001650000HI

Poligono: 21

Parcela: 165

Paraje: TERRALES

Observaciones: LABOR O LABRADÃO REGADÃO