



CARRETERA ESTACIÓN

DATOS BÁSICOS

Id de ficha: 264

Código de Ficha: 110201-264

Clasificación de Ficha: Calles, Plazas y Caminos

Denominación: Carretera Estación

Dirección: Carretera Estación


Núcleo Urbano: Abrucena

Clasificación del Activo: Dominio Público -
Uso Público

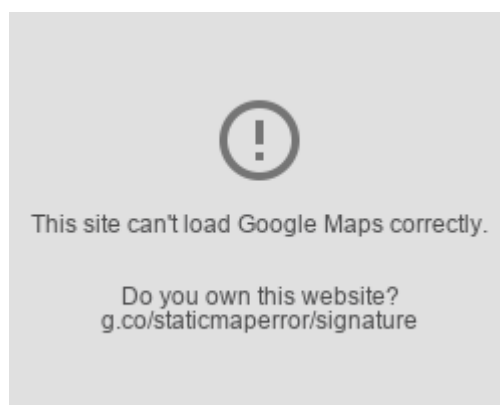
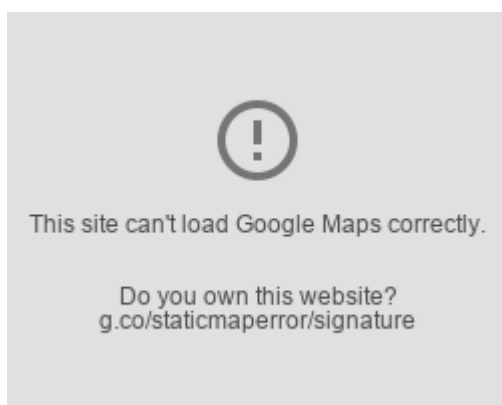
Naturaleza Física: Vías Urbanas

Clasificación Urbanística: Urbano

Destino Funcional: Circulación de
vehículos y/o personas



SITUACIÓN Y EMPLAZAMIENTO



DATOS FÍSICOS

Longitud de la vía: 895,35 m

Anchura Máxima de la vía: 11,66 m

Anchura Media de la vía: 8,22 m

Anchura Mínima de la vía: 4,77 m

Límite de la vía. Extremo 1: Calle Estación Vieja

Límite de la vía. Extremo 2: AL-5403

Estado de Conservación: Bueno

Coordenadas UTM: 37M 292707 9691146

Coordenadas Geográficas: (X: 37.1352427, Y: -2.7927817)



IMÁGENES

