



ESTACIÓN DE REBOMBEO DEL MARCHAL

DATOS BÁSICOS

Id de ficha: 203

Código de Ficha: 110205-203

Clasificación de Ficha: Obras Civiles de Servicio Público

Denominación: Estación de bombeo del marchal

Dirección: Polígono 25 Parcela 30 MARCHAL. ABRUCENA (ALMERÍA)

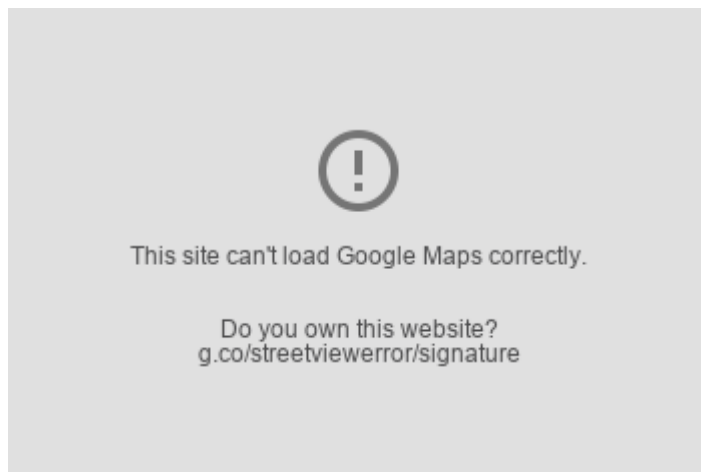
Núcleo Urbano: Abrucena

Clasificación del Activo: Dominio Público - Servicio Público

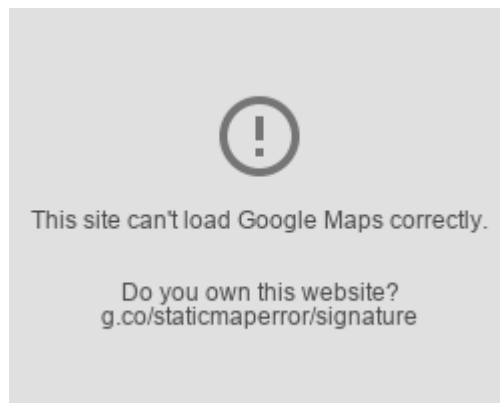
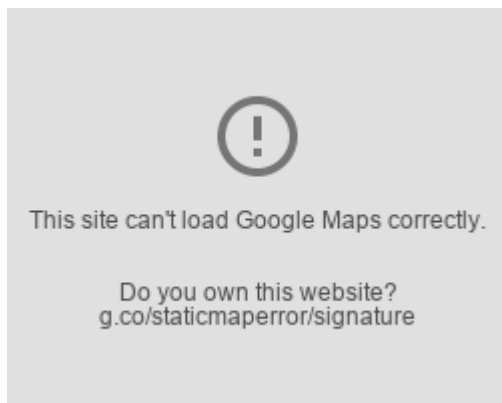
Naturaleza Física: Edificios y otras construcciones

Clasificación Urbanística: No Urbanizable (Rústico)

Destino Funcional: Otros



SITUACIÓN Y EMPLAZAMIENTO



DATOS FÍSICOS

Superficie del Terreno: 23,27 m²

Superficie Útil: 18,62 m²

Superficie Construida: 23,27 m²

Año de Construcción: 2006

Plantas Bajo Rasante: 0

Plantas Sobre Rasante: 1

Estado de Conservación: Regular

Coordenadas UTM: 37M 292710 9690088

Coordenadas Geograficas: (X: 37.1352591, Y: -2.8023519)



Lindero N: POL 25 PARC 30

Lindero S: POL 25 PARC 30

Lindero E: POL 25 PARC 30

Lindero O: POL 25 PARC 30

Descripción Física: Pequeña construcción para la estación de bombeo

DATOS CATASTRALES

Referencia Catastral: 04002A025000300000HF

Observaciones: LABOR O LABRADÃO REGADÃO