



SOLAR EDIFICIO DEPÑ³SITO ALTO NUEVO LAS CHINAS

DATOS BÁSICOS

Id de ficha: 1018

Codigo de Ficha: 100101-1018

Clasificación de Ficha: Terrenos Urbanos

Denominación: Solar Edificio DepÑ³sito
Alto Nuevo Las Chinas

Dirección: DS ABRUCENA 48 04520
ABRUCENA (ALMERÑ³A)

Núcleo Urbano: Abrucena

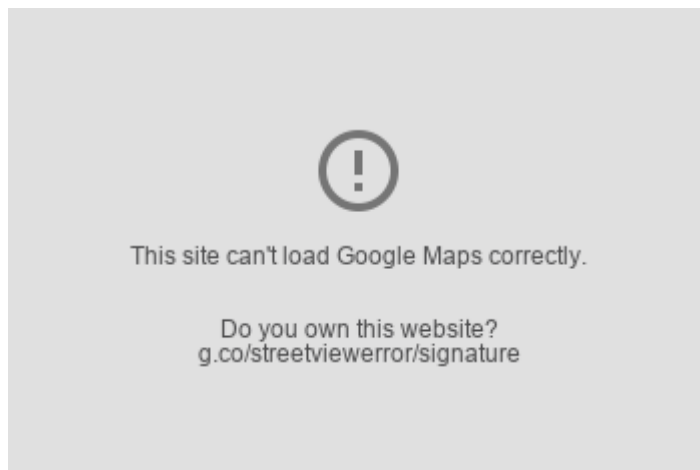
Edificio Asociado: DepÑ³sito Alto Nuevo
Las Chinas (Ficha: 410)

Clasificación del Activo: Dominio Público -
Servicio Público

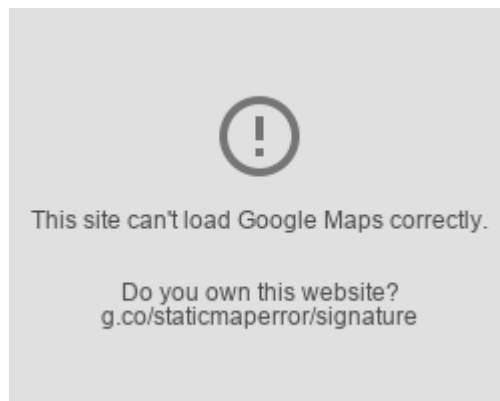
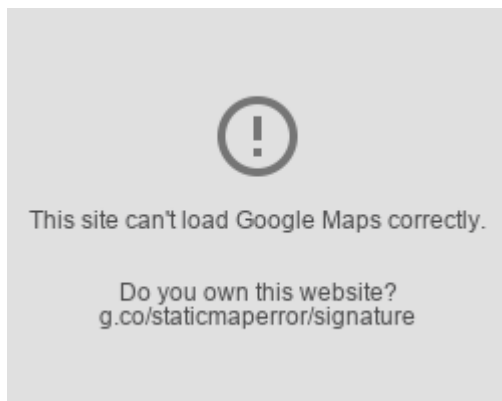
Naturaleza Física: Solares

Clasificación Urbanística: Urbano

Destino Funcional: Otros



SITUACIÓN Y EMPLAZAMIENTO



DATOS FÍSICOS

Superficie del Terreno: 88,00 m²

Estado de Conservación: Bueno

Coordenadas UTM: 37M 292076 9690318

Coordenadas Geográficas: (X: 37.1295575, Y: -2.8002637)

Lindero N: No consta

Lindero S: No consta

Lindero E: No consta

Lindero O: No consta

Descripción Física: No consta



DATOS CATASTRALES

Referencia Catastral: 000800200WG10H0001DO

Observaciones: Industrial