



SOLAR EDIFICIO DEPÃ³SITO ALTO LAS CHINAS

DATOS BÁSICOS

Id de ficha: 1016

Codigo de Ficha: 100101-1016

Clasificación de Ficha: Terrenos Urbanos

Denominación: Solar Edificio DepÃ³sito
Alto Las Chinas

Dirección: PolÃ³gono 29 Parcela 50 CALERA.
ABRUCENA (ALMERÃA)

Núcleo Urbano: Abrucena

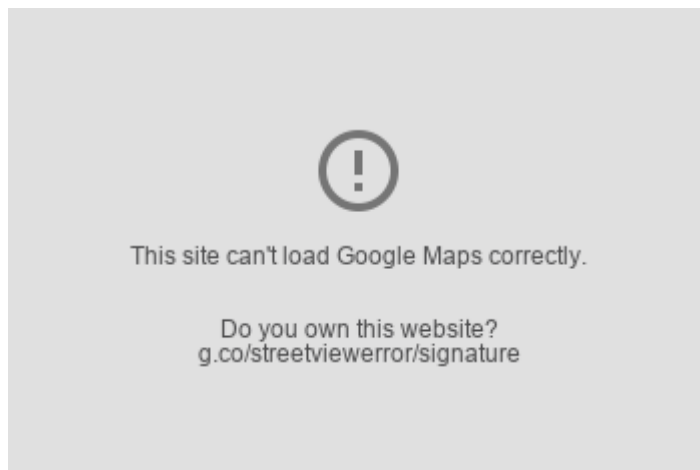
Edificio Asociado: DepÃ³sito Alto Las
Chinas (Ficha: 226)

Clasificación del Activo: Dominio Público -
Servicio Público

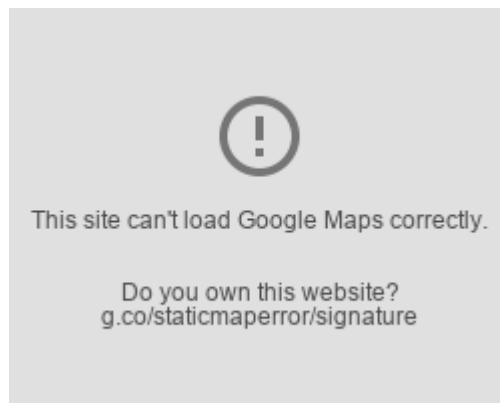
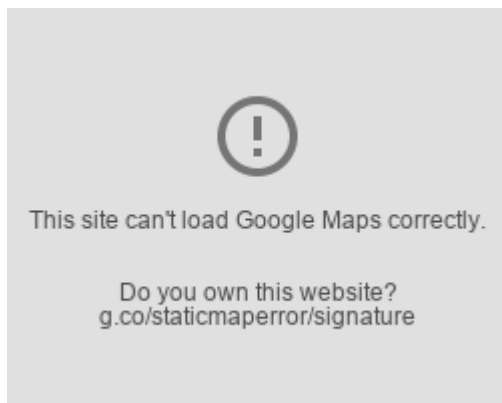
Naturaleza Física: Solares

Clasificación Urbanística: Urbano

Destino Funcional: Otros



SITUACIÓN Y EMPLAZAMIENTO



DATOS FÍSICOS

Superficie del Terreno: 88,48 m²

Estado de Conservación: Bueno

Coordenadas UTM: 37M 292075 9690284

Coordenadas Geograficas: (X: 37.1295456, Y: -2.8005669)

Lindero N: .

Lindero S: No consta

Lindero E: No consta

Lindero O: No consta

Descripción Física: No consta



DATOS CATASTRALES

Referencia Catastral: 04002A029000500000HH

Observaciones: PASTOS