



TERRENO EDIFICIO DEPURADORA DEL MARCHAL

DATOS BÁSICOS

Id de ficha: 1011

Código de Ficha: 100103-1011

Clasificación de Ficha: Terrenos No Urbanizables

Denominación: Terreno Edificio Depuradora del Marchal

Dirección: Polígono 25 Parcela 30 MARCHAL. ABRUCENA (ALMERÍA)

Núcleo Urbano: Abrucena

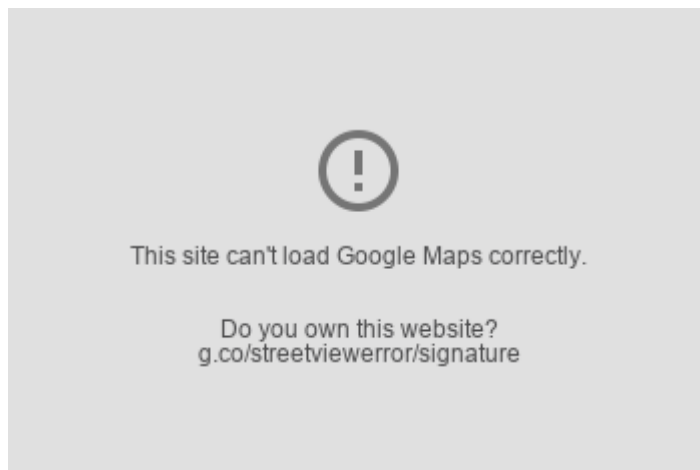
Edificio Asociado: Depuradora del Marchal (Ficha: 208)

Clasificación del Activo: Dominio Público - Servicio Público

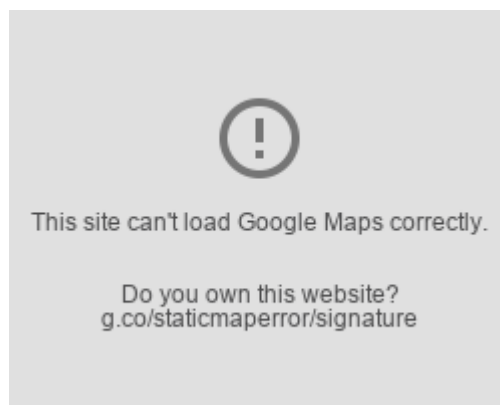
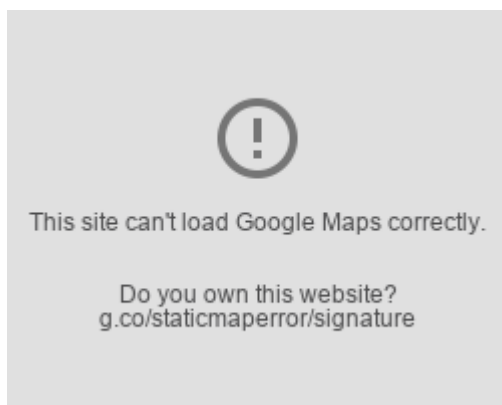
Naturaleza Física: Fincas Rústicas y terrenos

Clasificación Urbanística: No Urbanizable (Rústico)

Destino Funcional: Otros



SITUACIÓN Y EMPLAZAMIENTO



DATOS FÍSICOS

Superficie del Terreno: 3.448,96 m²

Estado de Conservación: Bueno

Coordenadas UTM: 37M 292789 9690115

Coordenadas Geográficas: (X: 37.1359664, Y: -2.8021091)

Lindero N: No consta

Lindero S: No consta

Lindero E: No consta

Lindero O: No consta



Descripción Física: No consta

DATOS CATASTRALES

Referencia Catastral: 04002A02500030

Poligono: 25

Parcela: 30

Paraje: MARCHAL

Observaciones: LABOR O LABRADÃO REGADÃO