



TERRENO EDIFICIO ESTACIÓN DE REBOMBEO DEL MARCHAL

DATOS BÁSICOS

Id de ficha: 1010

Código de Ficha: 100103-1010

Clasificación de Ficha: Terrenos No Urbanizables

Denominación: Terreno Edificio Estación de bombeo del marchal

Dirección: Polígono 25 Parcela 30 MARCHAL. ABRUCENA (ALMERÍA)

Núcleo Urbano: Abrucena

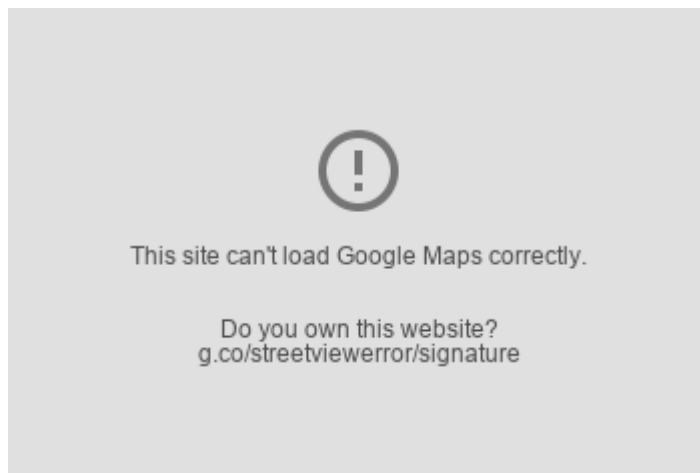
Edificio Asociado: Estación de bombeo del marchal (Ficha: 203)

Clasificación del Activo: Dominio Público - Servicio Público

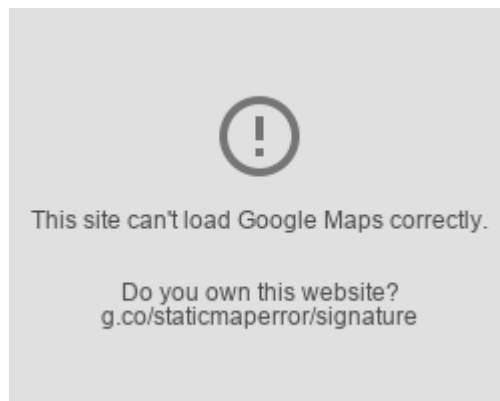
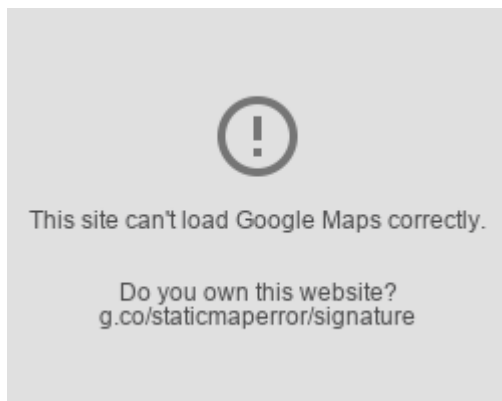
Naturaleza Física: Fincas Rústicas y terrenos

Clasificación Urbanística: No Urbanizable (Rústico)

Destino Funcional: Otros



SITUACIÓN Y EMPLAZAMIENTO



DATOS FÍSICOS

Superficie del Terreno: 23,27 m²

Estado de Conservación: Bueno

Coordenadas UTM: 37M 292710 9690088

Coordenadas Geográficas: (X: 37.1352591, Y: -2.8023519)

Lindero N: No consta

Lindero S: No consta

Lindero E: No consta



Lindero O: No consta

Descripción Física: No consta

DATOS CATASTRALES

Referencia Catastral: 04002A025000300000HF

Poligono: 25

Parcela: 30

Paraje: MARCHAL

Observaciones: LABOR O LABRADÃO REGADÃO