



## TERRENO EDIFICIO ESCUELA Y VIVIENDAS MAESTROS EN PARAJE ESCUCHAGRANOS

### DATOS BÁSICOS

**Id de ficha:** 1002

**Código de Ficha:** 100103-1002

**Clasificación de Ficha:** Terrenos No  
Urbanizables

**Denominación:** Terreno Edificio Escuela y  
viviendas maestros en Paraje  
Escuchagranos

**Dirección:** Polígono 13 Parcela 19  
CARANCO. ABRUCENA (ALMERÍA)

**Núcleo Urbano:** Abrucena

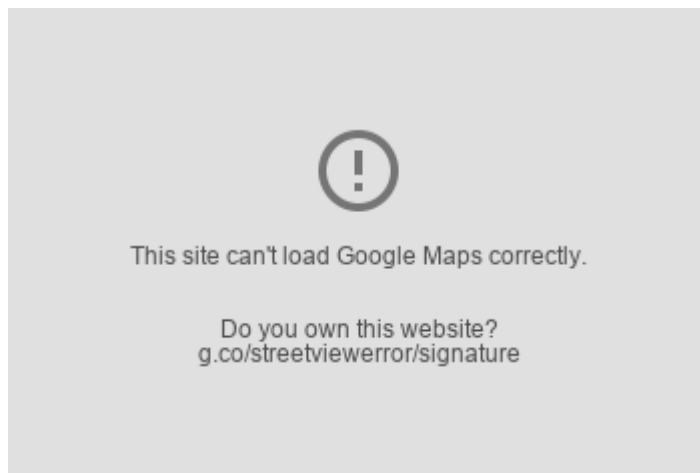
**Edificio Asociado:** Escuela y viviendas  
maestros en Paraje Escuchagranos (Ficha:  
232)

**Clasificación del Activo:** Bien Patrimonial

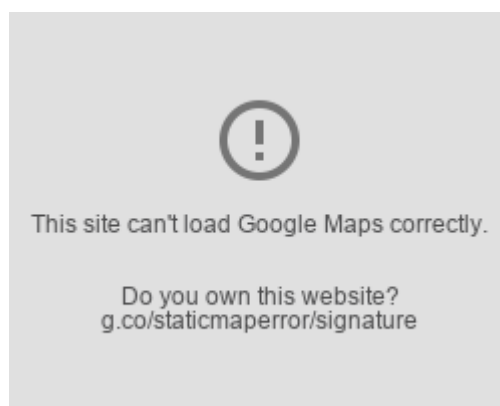
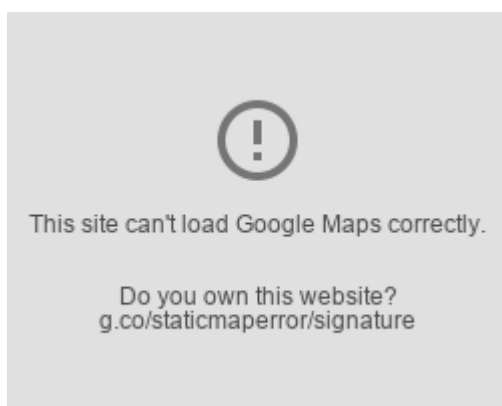
**Naturaleza Física:** Fincas Rústicas y terrenos

**Clasificación Urbanística:** No Urbanizable (Rústico)

**Destino Funcional:** Vivienda de Maestros



### SITUACIÓN Y EMPLAZAMIENTO



### DATOS FÍSICOS

**Superficie del Terreno:** 383,00 m<sup>2</sup>

**Estado de Conservación:** Malo

**Coordenadas UTM:** 37M 294714 9690032

**Coordenadas Geográficas:** (X: 37.1532793, Y: -2.8028870)

**Lindero N:** No consta

**Lindero S:** No consta



**Lindero E:** No consta

**Lindero O:** No consta

**Descripción Física:** No consta

## DATOS CATASTRALES

**Referencia Catastral:** 04002A013000190000HK

**Poligono:** 13

**Parcela:** 19

**Paraje:** CARANCO

**Observaciones:** IMPRODUCTIVO